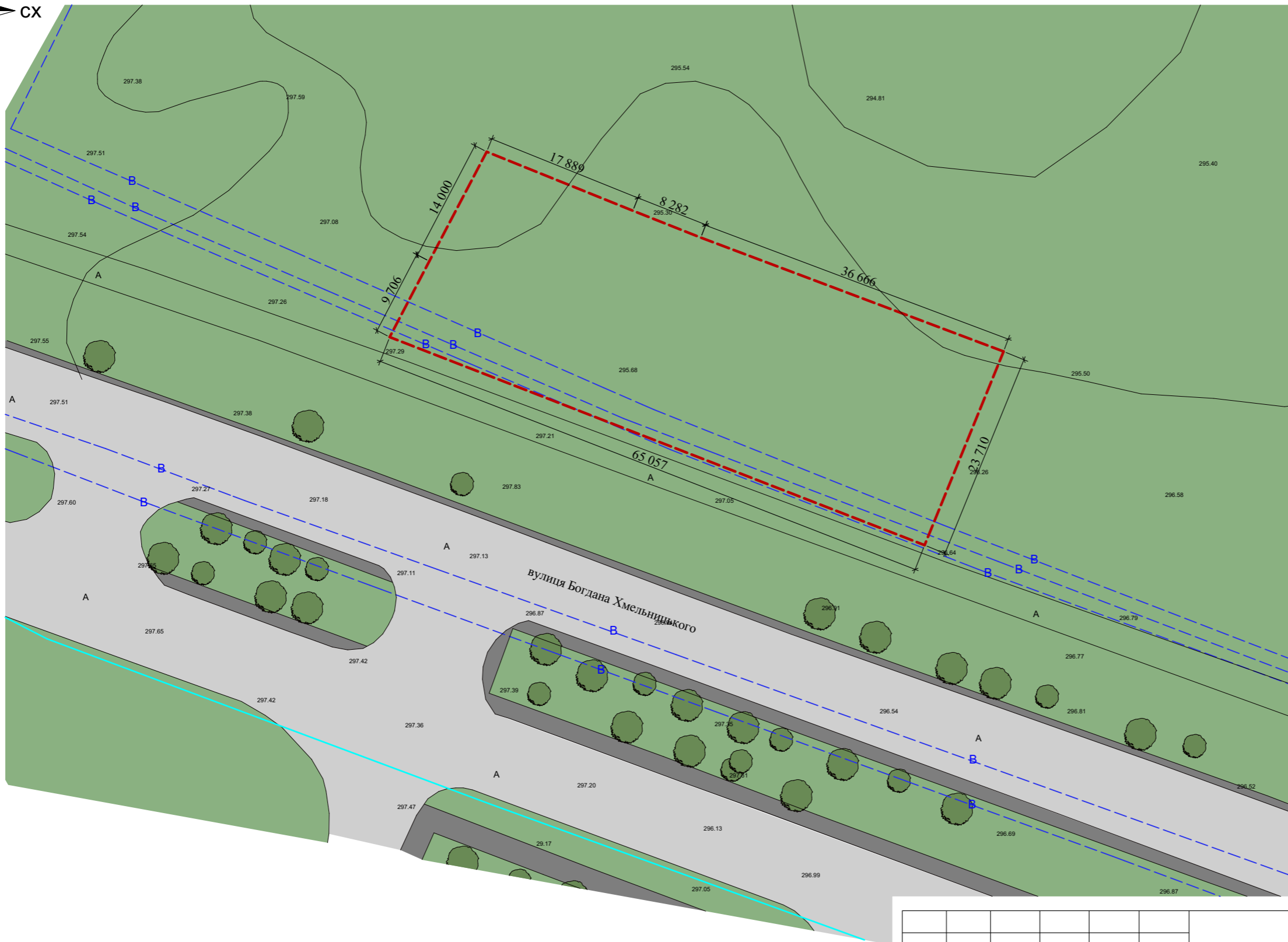



План існуючого використання території поєднаний з опорним планом М 1:500

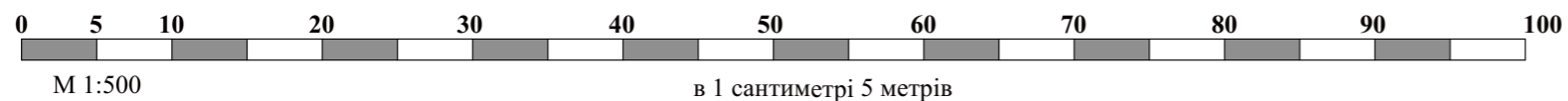


Умовні позначення

Позначення	Назва
	Межі проєктованої території
	Дороги, тротуари
	Озеленення
	Існуюча водопровідна мережа
	Існуючий електрокабель 0.4 кВ

Техніко-економічні показники

1. Площа земельної ділянки 0,1500 га



										2021		
										Проект детального планування території на вулиці Б.Хмельницького орієнтовною площею 0,1500 га (для будівництва виробничо-складських приміщень)		
										Замовник : Виконавчий комітет Калуської міської ради		
											Стадія	Аркуш
										ДПТ	3	9
										Розробив	Калинчук Ю.В.	
										ГАП	Русин В.Б.	
										Н. контроль	Русин В.Б.	
										План існуючого використання території поєднаний з опорним планом М 1:500	КП "Госпроектархбюро" Калуської міської ради	